

## Ficha Técnica del Programa presupuestario

Fecha de aprobación: 18 de diciembre de 2025

### 1. Diagnóstico del Programa presupuestario

#### Datos de identificación del Programa Presupuestario (Pp)

Nombre del Municipio:	Atlixco
Ejercicio fiscal:	2026
Nombre del Programa presupuestario:	Obras, Servicios Públicos y Desarrollo Urbano con Sentido Social
Clave del Programa presupuestario:	02
Dependencia o Entidad responsable del Pp:	Secretaría de Infraestructura, Secretaría de Servicios Públicos, Secretaría de Desarrollo Urbano, Medio Ambiente y Movilidad

#### 1.1 Descripción del Problema

##### Antecedentes y definición del problema

Antecedentes: El Desarrollo Social en México muestra la complejidad de las diversas perspectivas desde las que se debe examinar para comprenderlo de forma holística. Aunque existen desafíos compartidos a largo plazo y a nivel nacional, la verdad es que la marginación entre las entidades federativas y los municipios que las conforman plantea retos distintos que ponen de manifiesto la necesidad de priorizar y actuar en función de las características específicas de cada entidad federativa y, especialmente, en cada uno de sus municipios. Un elemento crucial para el progreso social es la disminución de la marginación, siendo este un fenómeno multidimensional que incluye elementos vinculados con las condiciones de vida que atentan contra la dignidad de los habitantes.

Por lo tanto, y con la inequívoca meta de disminuir los índices de marginación en el municipio, es imprescindible expandir los programas de política social y particularmente enfocarse en proyectos de infraestructura básica que faciliten la mejora de la provisión de servicios. Además, es esencial mantener e impulsar las iniciativas relacionadas con la educación, la salud y el acceso a calidad.

Definición del Problema: La carencia de infraestructura pública en el municipio fomenta las condiciones de marginación entre sus residentes, especialmente aquellos que se ubican lejos del núcleo municipal, debido al aislamiento y marginación causada por la ausencia de obras que simplifiquen sus vidas.

##### Justificación del Pp

El objetivo es atender a la población en niveles de marginación mediante proyectos de infraestructura que permitan ejecutar obras de alta relevancia social y con cobertura amplia, generando condiciones para el desarrollo y la mejora en la calidad de vida de los habitantes del municipio.

La necesidad de realizar obras públicas en los rubros de rehabilitación, conservación, mantenimiento, construcción y ampliación de infraestructura social básica surge como parte del proceso para garantizar el bienestar de la población. Por ello, es indispensable el que se realicen análisis, dictámenes, cálculos estructurales y, cuando sea necesario, proyectos ejecutivos para dicha modernización. Lo anterior aplica a los ámbitos público, educativo, artístico, cultural y deportivo, priorizando a la población que se encuentra en condiciones de pobreza moderada y pobreza extrema.

Así pues, es necesario el que se fomente la participación de la ciudadanía que permite esclarecer la prioridad de las obras a desarrollarse mediante mecanismos tales como el Comité de Planeación Municipal (COPLADEMUN).

### Estado actual del problema

Según la medición 2020 del CONEVAL, la población de Atlixco presenta las siguientes cifras:

- Pobreza: 89,669 personas
- Pobreza extrema: 15,668 personas
- Pobreza moderada: 74,001 personas
- Vulnerables por carencias sociales: 34,130 personas
- Vulnerables por ingresos: 9,738 personas
- Carencia por calidad de espacios en la vivienda: 11,960 personas
- Carencia por acceso a servicios básicos en la vivienda: 32,553 personas
- Población con tres o más carencias sociales: 46,738 personas
- Población con accesibilidad muy baja o baja a carretera pavimentada: 1.9%


Lo anterior evidencia que persisten deficiencias significativas en materia de infraestructura social básica. Asimismo, la Red Nacional de Caminos (2019) reportó un total de 115.1 kilómetros de vía en el municipio.

### Evolución del problema

Como todo Municipio en crecimiento, la ciudad de Atlixco se ha visto participe de un crecimiento urbano y demográfico en las últimas décadas, este crecimiento a lo largo de los años se ha intensificado derivado del desarrollo económico y de la cercanía con la capital del estado (Puebla), esto representa la expansión de asentamientos irregulares, déficit en servicios públicos básicos, así como carencia en infraestructura social básica.

El aumento de la población representa la necesidad de mayor inversión en infraestructura en la ampliación de la cobertura en servicios públicos, así como la necesidad de adecuarse al crecimiento de la mancha urbana dentro del municipio, así como el establecer políticas que incluyan el cuidado al medio ambiente, la mejora de la estructura vial para mejorar la movilidad e inclusive la integración de puntos que permitan la accesibilidad de las personas en situación de vulnerabilidad.

Tampoco se debe olvidar, como parte de los imprevistos de la naturaleza, que la infraestructura se vio afectada por el sismo ocurrido en el año 2017, así como de las constantes lluvias en el año 2025, lo que genera que se destinen recursos a estas eventualidades, afectando así al gasto destinado para la disminución de las carencias sociales.



### Experiencias de atención

Según el informe anual sobre la situación y el avance social 2024, el porcentaje de habitantes del Municipio de Atlixco que carecen de acceso a servicios básicos en la vivienda ha experimentado una reducción del 7.4% desde 2010. Asimismo, la falta de calidad y espacios en la vivienda ha experimentado una disminución del 4.6%.

Las condiciones de vivienda y ciertos servicios proporcionados a los habitantes tienen un nivel de cobertura notablemente elevado en la región y en el municipio. La principal diferencia reside en el porcentaje de agua entubada en las viviendas, donde Atlixco tiene un casi 17% superior a la media regional. En cuanto a las viviendas independientes habitadas, Atlixco representa casi el 60% del total regional.

### 1.2 Metodología para la identificación de la población objetivo y definición de fuentes de información.

Dado que el programa trata asuntos de inversión, se busca que, mediante la implementación del programa situado, se expanda la cobertura hasta llegar a los habitantes con rezago social del municipio. Esto se debe a que las ventajas de la inversión en infraestructura social básica de impacto social, así como de urbanización, no se restringen únicamente a las zonas donde se lleva a cabo, sino que su efecto se manifiesta a escala regional.

Dado el carácter del programa la atención de la población objetivo se enfoca a aquellas personas con carencias sociales enfocados específicamente en Zonas de Atención Prioritaria Rural y también con zonas con 2 grados de rezago social. Estas zonas poseen ciertas características socioeconómicas y son reconocidas mediante mediciones realizadas por entidades oficiales como el Instituto Nacional de Estadística y Geografía (INE), además de las cifras de pobreza divulgadas por el Consejo Nacional para la Evaluación de las Políticas Públicas (CONEVAL), así como el informe anual sobre la situación de pobreza y rezago social, lo cual facilita un mejor cuidado en las áreas de atención, permitiendo así un mejor cuidado en las áreas de atención prioritaria del municipio de Atlixco, Puebla.

## Ficha Técnica del Programa presupuestario

Fecha de aprobación: 18 de diciembre de 2025

### Definición y cuantificación de los conceptos poblacionales del Pp

Población Potencial	147,818 habitantes	Cuantificación:	147,818
		Criterios de Focalización	Población del Municipio de Atlixco
Población Objetivo	89,669	Cuantificación:	89,669
		Criterios de Focalización	Población en situación de Pobreza, Población en situación de pobreza, con los 2 Grados de Rezago Social más alto y carencia social.
Población atendida (beneficiarios)	15,668	Cuantificación:	15,668
		Criterios de Focalización	Población en situación de pobreza extrema

  
**José Gerardo Sánchez Rojas**  
 Secretario de Planeación y Políticas Públicas  
 Elabora

  
**Israel Castro López**  
 Secretario de Servicios Públicos  
 Elabora

  
**Juan Francisco García Martínez**  
 Tesorero Municipal

  
**Catalina López Rodríguez**  
 Secretaria de Desarrollo Urbano, Medio Ambiente y Movilidad  
 Elabora

  
**Alejandro Sosa Hernández**  
 Director de Planeación y Políticas Públicas  
 Revisó

  
**Ariadna Ayala Camarillo**  
 Presidenta Municipal  
 Autorizó

  
**Heraclio Hernández Ramírez**  
 Contralor Municipal

  
 MA2427/RS9/SOM/2025/148

  
 MA2427/RS9/SOM/2025/148

  
 MA2427/RS9/SOM/2025/148

  
 MA2427/RS9/SOM/2025/148



## 2. Estructura Analítica del Programa presupuestario

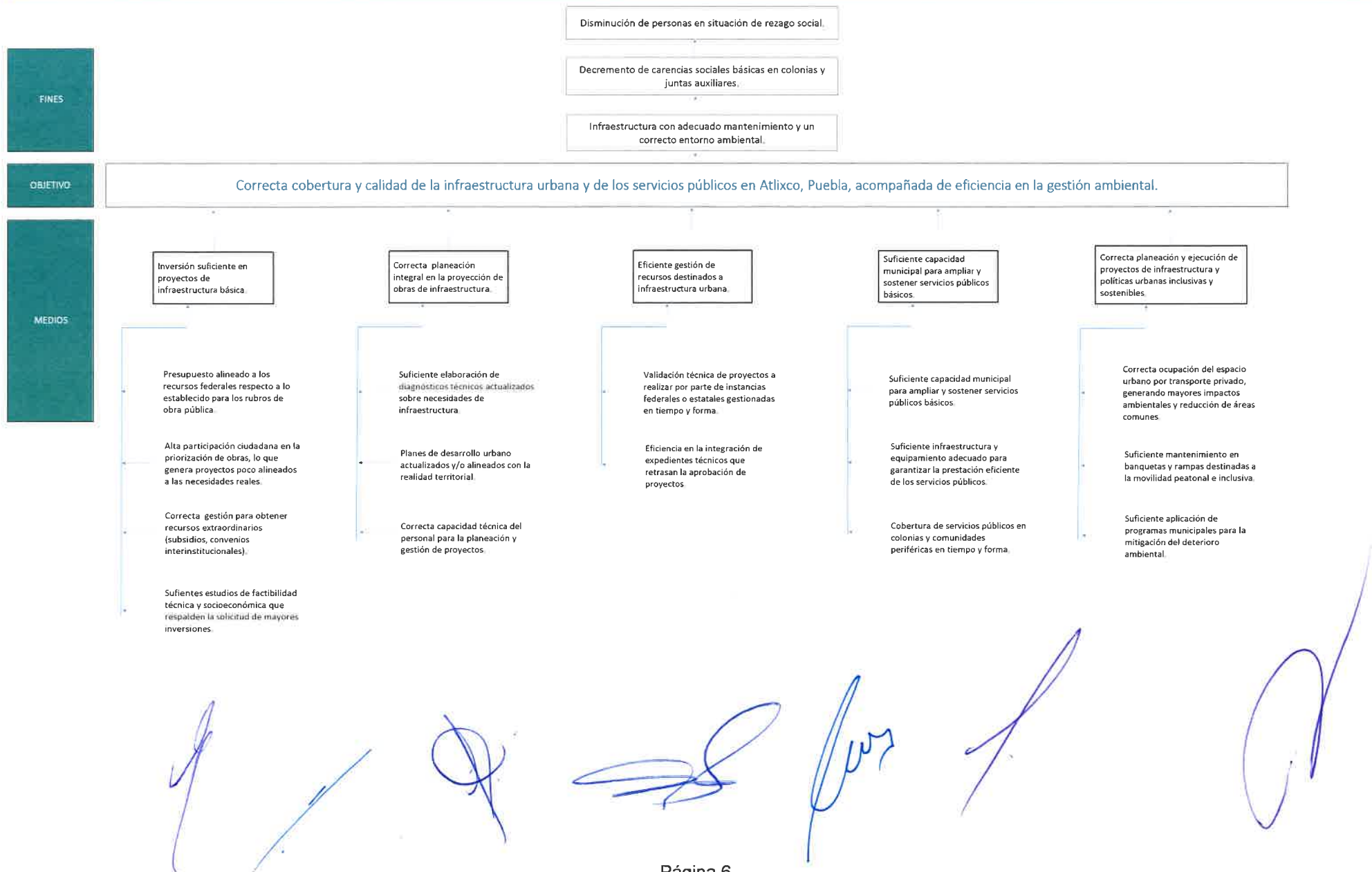
### Datos de identificación del Programa Presupuestario (Pp)

Nombre del Municipio:	Atlixco
Ejercicio fiscal:	2026
Nombre del Programa presupuestario:	Obras, Servicios Públicos y Desarrollo Urbano con Sentido Social
Clave del Programa presupuestario:	02
Dependencia o Entidad responsable del Pp:	Secretaría de Infraestructura, Secretaría de Servicios Públicos, Secretaría de Desarrollo Urbano, Medio Ambiente y Movilidad

### Árbol del Problema



Árbol de Objetivos



Estrategia para la selección de alternativas.

Explicar brevemente por qué las medidas que constituirán la intervención del PP son las opciones de acción más efectivas para lograr el objetivo deseado; debe guardar relación con el árbol del objetivo, conforme al Manual de Programación. Respondiendo las siguientes preguntas:  
¿Cuáles son los mecanismos empleados para la entrega de bienes y servicios a la población objetivo? ¿Han sido efectivos?

Para dar solución al problema identificado y alcanzar los objetivos planteados, se analizaron las alternativas de intervención considerando su pertinencia, viabilidad técnica, normativa, operativa y presupuestaria. La selección de las actividades está estrechamente relacionado a lo que es humana y económicamente posible realizar por parte del ente gubernamental.

  
 José Gerardo Sánchez Rojas  
 Secretario de Infraestructura y Obras Públicas  
 H. AYUNTAMIENTO CONSTITUCIONAL  
 ATLIXCO, PUEBLA  
 2024-2027  
 MARC27/RE29/21/265

  
 Daniel Castro López  
 Secretario de Servicios Públicos  
 Elaboró  
 H. AYUNTAMIENTO CONSTITUCIONAL  
 ATLIXCO, PUEBLA  
 2024-2027  
 MARC27/RE29/21/265

  
 Catalina López Roda  
 Secretaria de Desarrollo Urbano, Medio Ambiente y Movilidad  
 H. AYUNTAMIENTO CONSTITUCIONAL  
 ATLIXCO, PUEBLA  
 2024-2027  
 MARC27/RE29/21/265

  
 Alejandro Sosa Hernández  
 Director de Planeación y Políticas Públicas  
 Revisó  
 DIRECCIÓN DE PLANEACIÓN Y POLÍTICAS PÚBLICAS  
 H. AYUNTAMIENTO CONSTITUCIONAL  
 ATLIXCO, PUEBLA  
 2024-2027  
 MARC27/RE29/21/265

  
 Juan Francisco García Martínez  
 Tesorero Municipal  
 TESORERÍA MUNICIPAL  
 H. AYUNTAMIENTO CONSTITUCIONAL  
 ATLIXCO, PUEBLA  
 2024-2027  
 MARC27/RE29/21/265

  
 Ariadna Ayala Camarillo  
 Presidenta Municipal  
 Autorizó  
 H. AYUNTAMIENTO CONSTITUCIONAL  
 ATLIXCO, PUEBLA  
 2024-2027

  
 Heraclio Hernández Rentería  
 Contralor Municipal  
 CONTRALORÍA MUNICIPAL  
 H. AYUNTAMIENTO CONSTITUCIONAL  
 ATLIXCO, PUEBLA  
 2024-2027  
 MARC27/RE29/21/265

## 3. Alineación del Programa presupuestario a los Instrumentos de Planeación Estratégica

### Datos de identificación del Programa Presupuestario (Pp)

Nombre del Municipio:	Atlixco
Ejercicio fiscal:	2026
Nombre del Programa presupuestario:	Obras, Servicios Públicos y Desarrollo Urbano con Sentido Social
Clave del Programa presupuestario:	02
Dependencia o Entidad responsable del Pp:	Secretaría de Infraestructura, Secretaría de Servicios Públicos, Secretaría de Desarrollo Urbano, Medio Ambiente y Movilidad

Nivel de objetivo de la MIR		Objetivos de Desarrollo Sostenible (ODS) Agenda 2030		Objetivos con enfoque de perspectiva de género e igualdad
		Objetivos	Metas	
Fin	Fortalecer el desarrollo social municipal a través de la construcción de infraestructura pública que atienda carencias básicas en Atlixco, Puebla.	11 Ciudades y Comunidades Sostenibles	<p>11.1 De aquí a 2030, asegurar el acceso de todas las personas a viviendas y servicios básicos adecuados, seguros y asequibles y mejorar los barrios marginales.</p> <p>11.2 De aquí a 2030, proporcionar acceso a sistemas de transporte seguros, asequibles, accesibles y sostenibles para todos y mejorar la seguridad vial, en particular mediante la ampliación del transporte público, prestando especial atención a las necesidades de las personas en situación de vulnerabilidad, las mujeres, los niños, las personas con discapacidad y las personas de edad.</p> <p>11.3 De aquí a 2030, aumentar la urbanización inclusiva y sostenible y la capacidad para la planificación y la gestión participativas, integradas y sostenibles de los asentamientos humanos en todos los países.</p>	No
Propósito	La población de Atlixco se ve beneficiada a través de la ejecución de obras públicas programadas mediante acciones de construcción, rehabilitación y mantenimiento de infraestructura en el municipio	11 Ciudades y Comunidades Sostenibles	<p>11.1 De aquí a 2030, asegurar el acceso de todas las personas a viviendas y servicios básicos adecuados, seguros y asequibles y mejorar los barrios marginales.</p> <p>11.2 De aquí a 2030, proporcionar acceso a sistemas de transporte seguros, asequibles, accesibles y sostenibles para todos y mejorar la seguridad vial, en particular mediante la ampliación del transporte público, prestando especial atención a las necesidades de las personas en situación de vulnerabilidad, las mujeres, los niños, las personas con discapacidad y las personas de edad.</p> <p>11.3 De aquí a 2030, aumentar la urbanización inclusiva y sostenible y la capacidad para la planificación y la gestión participativas, integradas y sostenibles de los asentamientos humanos en todos los países.</p>	No



Alineación al Plan Municipal de Desarrollo	
Eje	EJE 2. GOBIERNO RESPONSABLE, OBRAS Y SERVICIOS PÚBLICOS CON SENTIDO SOCIAL PP 02. Obras, Servicios Públicos y Desarrollo Urbano con Sentido Social
Objetivo	Mejorar la calidad de vida de la ciudadanía mediante la implementación de obras, servicios públicos y proyectos de desarrollo urbano inclusivos, sostenibles y con un enfoque social, que promuevan el bienestar colectivo, la equidad territorial y el acceso universal a servicios básicos, contribuyendo a la creación de entornos urbanos más habitables y resilientes.
Estrategias	Crear un entorno urbano más habitable, resiliente y justo en el municipio, mediante la implementación de obras para las personas en situación de vulnerabilidad, con el fin de mejorar su calidad de vida y reducir las desigualdades sociales.
Líneas de Acción	<p>Secretaría de Infraestructura</p> <p>2.1.1. Ejecutar obra pública mediante la ampliación, rehabilitación, mantenimiento y construcción de infraestructura social básica.</p> <p>2.1.2. Ejecutar obra pública mediante acciones orientadas al desarrollo integral y bienestar del sector educativo.</p> <p>2.1.3. Elaborar estudios técnicos mediante dictámenes, cálculos estructurales y proyectos ejecutivos para garantizar la calidad en la construcción, ampliación y modernización de la infraestructura pública.</p> <p>2.1.4. Ampliar, rehabilitar y modernizar infraestructura mediante intervenciones en espacios destinados a actividades físicas, artísticas, culturales y deportivas.</p> <p>2.1.5. Implementar convenios interinstitucionales en materia de obra pública a través de la colaboración con instancias estatales y federales en beneficio de la sociedad.</p> <p>2.1.6. Mejorar la movilidad municipal mediante el trabajo coordinado entre autoridades y la inclusión del sector privado.</p> <p>2.1.7. Dignificar las viviendas mediante acciones que mejoren las condiciones habitacionales de personas en situación de vulnerabilidad.</p> <p>2.1.8. Fortalecer la participación ciudadana mediante la conformación de comités que den seguimiento a la infraestructura pública del municipio de Atlixco.</p> <p>Secretaría de Servicios Públicos</p> <p>2.2.1. Mejorar los espacios públicos mediante la rehabilitación y mantenimiento en áreas destinadas a actividades físicas, artísticas, culturales y deportivas.</p> <p>2.2.2. Fortalecer la gestión integral de residuos sólidos mediante la mejora de los servicios de recolección y disposición final para disminuir el impacto ambiental.</p> <p>2.2.3. Optimizar la operación del relleno sanitario mediante la actualización del plan de trabajo que amplíe su vida útil y eficiencia operativa.</p> <p>2.2.4. Conservar las áreas verdes mediante acciones de rehabilitación y mantenimiento enfocadas en parques, jardines y espacios públicos del municipio.</p> <p>2.2.5. Mantener en operación la infraestructura de alumbrado público mediante acciones correctivas a las luminarias.</p> <p>2.2.6. Mejorar la infraestructura pública de los panteones municipales mediante acciones de dignificación y rehabilitación.</p> <p>2.2.7. Eficientar el servicio del rastro municipal mediante acciones que mejoren sus condiciones sanitarias y operativas.</p> <p>Secretaría de Desarrollo Urbano, Medio Ambiente y Movilidad</p> <p>2.3.1. Coadyuvar en la dignificación de los espacios públicos mediante la opinión técnica normativa a los proyectos de obra pública.</p> <p>2.3.2. Planificar una red de ciclovías mediante el diseño de rutas seguras y accesibles para promover la movilidad sustentable en el municipio.</p> <p>2.3.3. Elaborar propuestas para la mejora de los espacios públicos garantizando la inclusión y la multifuncionalidad.</p> <p>2.3.4. Implementar acciones de inspección y vigilancia de asentamientos humanos y residuos contaminantes para la recuperación de las barrancas.</p> <p>2.3.5. Implementar medidas para mitigar el deterioro ambiental mediante acciones de compensación que contribuyan al mejoramiento del medio ambiente.</p> <p>2.3.6. Impulsar la cobertura arbórea en calles y espacios públicos del municipio para generar beneficios ecológicos y climáticos.</p> <p>2.3.7. Realizar acciones de concientización ambiental mediante campañas educativas e informativas sobre los diversos tipos de contaminación.</p>



Alineación al Plan Estatal de Desarrollo	
Eje	Eje 4. Desarrollo Urbano y Crecimiento Sostenible
Temática	4.1. Medio Ambiente y Desarrollo Urbano y 4.2. Infraestructura
Objetivo	4.1.1 Mejorar el bienestar socioambiental. 4.2.1 Mejorar las condiciones y disponibilidad de la infraestructura pública con enfoque humanista y de sostenibilidad.
Estrategias	4.1.1.1 Mitigación y adaptación al cambio climático. 4.1.1.2 Gestión y uso responsable de los recursos naturales (Desarrollo Sustentable). 4.1.1.3 Equilibrio entre el crecimiento económico, el bienestar social y la protección ambiental (Desarrollo Sostenible). 4.1.1.4 Reducción de la contaminación. 4.1.1.5 Gestión estratégica y sostenible del territorio. 4.2.1.1 Inversión en proyectos de infraestructura que contribuyan al desarrollo social y bienestar. 4.2.1.2 Instrumentación de acciones y proyectos de alto impacto para potenciar la economía local y regional. 4.2.1.3 Fortalecimiento de la movilidad y conectividad terrestre a través de la infraestructura.



Líneas de Acción

Medio Ambiente y Desarrollo Urbano

- 4.1.1.1.1 Reducir las emisiones de gases de efecto invernadero y alcanzar la neutralidad climática para limitar el cambio climático.
- 4.1.1.1.2 Detener y revertir la pérdida de bosques, y promover la gestión sostenible de los mismos,
- 4.1.1.2.1 Promover un uso eficiente y consciente del agua para evitar el desperdicio, asegurando su disponibilidad para futuras generaciones.
- 4.1.1.2.2 Mitigar los impactos negativos que el cambio del uso de suelo genera en los ecosistemas, especialmente en los terrenos forestales.
- 4.1.1.2.3 Mantener y aumentar la biodiversidad, protegiendo a las especies en peligro y sus hábitats.
- 4.1.1.2.4 Operar políticas y medidas que fomenten la conservación, protección y aprovechamiento responsable de los recursos naturales.
- 4.1.1.2.5 Promover el bienestar animal en la entidad.
- 4.1.1.3.1 Fortalecer las acciones de descarbonización como la transición a fuentes de energía renovable, la mejora en la eficiencia energética, y la adopción de tecnologías y prácticas sostenibles en diversos sectores.
- 4.1.1.3.2 Preservar la salud y productividad del suelo, minimizando su degradación, asegurando su uso sostenible en el tiempo.
- 4.1.1.3.3 Evaluar y reducir el impacto ambiental de las actividades humanas, mediante la atención de la huella ecológica.
- 4.1.1.3.4 Impulsar la regulación del crecimiento económico inclusivo y sostenible.
- 4.1.1.4.1 Mejorar la calidad del agua, eliminar la contaminación y minimizar la emisión de sustancias peligrosas.
- 4.1.1.4.2 Minimizar el impacto en el medio ambiente y la salud pública de los residuos sólidos.
- 4.1.1.4.3 Minimizar los efectos negativos en la salud y la calidad de vida de las personas que genera la contaminación visual y auditiva.
- 4.1.1.4.4 Mejorar las regulaciones y políticas que reduzcan la contaminación en todas sus expresiones.
- 4.1.1.5.1 Organizar y planificar el uso del territorio para lograr un desarrollo sostenible y equilibrado.
- 4.1.1.5.2 Promover zonas urbanas sostenibles que promuevan el bienestar social y económico, mejorando la calidad de vida de los habitantes y minimizando el impacto ambiental.
- 4.1.1.5.3 Generar servicios y espacios públicos que faciliten la vida cotidiana, promuevan la equidad y el bienestar de la población.
- 4.1.1.5.4 Identificar, evaluar y mitigar las amenazas que pueden afectar a la población con el fin de proteger su vida y su propiedad.


Infraestructura

- 4.2.1.1.1 Incrementar los espacios físicos para la prestación de servicios de salud pública y asistencia social.
- 4.2.1.1.2 Construir infraestructura pública social y urbana que contribuya a mejorar las condiciones de vida de la población.
- 4.2.1.1.3 Mejorar la infraestructura física educativa y el equipamiento en todos los niveles.
- 4.2.1.1.4 Fortalecer la infraestructura institucional para brindar servicios públicos y de atención a la ciudadanía.
- 4.2.1.1.5 Incorporar la perspectiva de género, inclusión e interculturalidad a los proyectos para la rehabilitación, ampliación y construcción de espacios públicos.
- 4.2.1.1.6 Fortalecer la infraestructura institucional para el ejercicio de la seguridad pública, justicia y reinserción social.
- 4.2.1.1.7 Implementar acciones de infraestructura que contribuyan al Plan Hídrico.
- 4.2.1.1.8 Instrumentar programas y proyectos para la gestión, conservación y rescate del patrimonio del estado.
- 4.2.1.1.9 Promover el mantenimiento y conservación de la infraestructura cultural, deportiva y recreativa.
- 4.2.1.2.1 Desarrollar proyectos prioritarios de infraestructura para el fortalecimiento de los sectores económicos.
- 4.2.1.2.2 Desarrollar infraestructura que impulse el desarrollo y la innovación tecnológica.
- 4.2.1.2.3 Fortalecer la infraestructura en los municipios del estado que impulse la actividad turística.
- 4.2.1.2.4 Implementar acciones de coordinación interinstitucional para el desarrollo de infraestructura de alto impacto.
- 4.2.1.3.1 Mejorar las condiciones de la infraestructura vial estatal en los municipios y regiones del estado.
- 4.2.1.3.2 Ampliar los circuitos carreteros de las regiones del estado.
- 4.2.1.3.3 Incrementar la conectividad carretera y ferroviaria en el estado.
- 4.2.1.3.4 Incrementar la cobertura de recursos materiales especializados en prevención, atención inmediata de riesgos, impulso de actividades productivas y mejoramiento de las condiciones de la infraestructura vial en los municipios del estado.
- 4.2.1.3.5 Ejecutar proyectos de infraestructura para el impulso de la movilidad en el estado.



Indicadores

- 4.1. Índice de Bienestar Socioambiental.  
4.2. Índice de Infraestructura Pública Estatal.





4. Matriz de Indicadores para Resultados (MIR)

Datos de identificación del Programa Presupuestario (Pp)

Nombre del Municipio:	Atlixco
Ejercicio fiscal:	2026
Nombre del Programa presupuestario:	Obras, Servicios Públicos y Desarrollo Urbano con Sentido Social
Clave del Programa presupuestario:	02
Dependencia o Entidad responsable del Pp:	Secretaría de Infraestructura, Secretaría de Servicios Públicos, Secretaría de Desarrollo Urbano, Medio Ambiente y Movilidad

Nivel	Resumen Narrativo (Objetivos)	Indicadores (Nombre del indicador y método de cálculo)	Medios de Verificación	Supuestos
FIN	Fortalecer el desarrollo social municipal a través de la construcción de infraestructura pública que atienda carencias básicas en Atlixco, Puebla	Variación porcentual de ciudadanos en situación de pobreza favorecidos con infraestructura social básica y del sector educativo de la población de Atlixco $[(V1/V2) - 1] \times 100$	Informe anual sobre la situación de pobreza y rezago social emitido por la Secretaría de Bienestar Federal, con relación al año transcurrido. Reporte de acciones del SIFAIS efectuadas por el Ayuntamiento de Atlixco, Puebla	La Secretaría de Bienestar Federal emite el informe respecto al año transcurrido
PROPÓSITO	La población de Atlixco se ve beneficiada a través de la ejecución de obras públicas programadas mediante acciones de construcción, rehabilitación y mantenimiento de infraestructura en el municipio	Variación porcentual de obras ejecutadas a través de acciones de construcción, rehabilitación y mantenimiento de infraestructura pública municipal $[(V1/V2) - 1] \times 100$	<ul style="list-style-type: none"> <li>Expedientes técnicos</li> <li>Actas de entrega-recepción</li> <li>Estimaciones y bitácoras de obra</li> <li>Plataforma SIFAIS (si aplica)</li> <li>Notas de supervisión</li> <li>Informes mensuales de avance físico-financiero</li> </ul>	Las obras programadas se ejecutarán si se contratan a tiempo, hay presupuesto disponible y existen condiciones técnicas adecuadas para realizar los trabajos



## Ficha Técnica del Programa presupuestario


Fecha de aprobación: 18 de diciembre de 2025

COMPONENTES	1	Obras de incidencia directa como infraestructura social y educativa destinadas a disminuir el rezago social, ejecutadas	Porcentaje de obras de infraestructura social básica y educativa ejecutadas $(V1/V2) \times 100$	Oficios de inicio de obra y/o contrato de obra	Reducción del techo financiero del FAISMUN por ajustes en la distribución del Ramo 33 o creación de nuevos componentes Retraso en la radicación o ministración de los recursos federales y estatales Incremento en costos de materiales y mano de obra por inflación o desabasto
	2	Infraestructura orientada a la urbanización, movilidad y mejoramiento de espacios públicos sustentables, ejecutada	Porcentaje de urbanización promovida por sustentabilidad $(V1/V2) \times 100$	Oficios de inicio de obra y/o contrato de obra	Las obras proyectadas se sustentan y priorizan en los acuerdos establecidos en el Comité de Planeación para el Desarrollo del municipio de Atlixco
	3	Planeación y programación de inversiones dirigidas al desarrollo social del municipio, realizadas	Porcentaje de informes sobre las obras financiadas con el FAISMUN $(V1/V2) \times 100$	Informe trimestral del Fondo de Aportaciones para la Infraestructura Social (SIFAIS)	La plataforma SIFAIS se mantiene operando y actualizada por parte de la Federación, permitiendo el registro oportuno, correcto y validado de la información correspondiente a los proyectos, metas y programación de inversiones
	4	Plan de trabajo de Relleno Sanitario, actualizado	Porcentaje del plan de trabajo de Relleno sanitario actualizado $(V1/V2) \times 100$	Actualización al plan de relleno sanitario	Se identifican oportunidades de mejora
	5	Espacios públicos, dignificados	Porcentaje de espacios públicos dignificados $(V1/V2) \times 100$	Informe acerca de los espacios públicos intervenidos para su dignificación	Existen espacios a intervenir
	6	Accesibilidad para la población vulnerable, implementada	Porcentaje de etapas de proyecto para identificación de espacios públicos con necesidades de inclusión y multifuncionalidad $(V1/V2) \times 100$	Informe acerca de las etapas de proyecto realizadas	Se realiza la etapa en consecuencia de los objetivos establecidos
ACTIVIDADES (COMPONENTE 1)	1.1	Ejecución de obras de infraestructura educativa en el Municipio de Atlixco, Puebla	Absoluto	Oficios de Inicio de obra y/o contrato de obra	Existe coordinación efectiva con las autoridades educativas para la realización de obras educativas
	1.2	Ejecución de obras de incidencia directa como infraestructura social básica en los rubros de drenaje, agua potable, alcantarillado, electrificación y alumbrado público, en beneficio de la población del municipio de Atlixco, Puebla	Absoluto	Oficios de Inicio de obra y/o contrato de obra	Las ministraciones llegan en el tiempo estipulado en el calendario del Diario Oficial de la Federación del Fondo 33 para la ejecución de obras de infraestructura social básica
	1.3	Ejecución de acciones de supervisión de obras públicas relacionadas con infraestructura social básica y educativa, en el Municipio de Atlixco, Puebla	Absoluto	Bitácora de supervisión	Existen obras públicas relacionadas con infraestructura social básica, educativa y mejoramiento de la vivienda

## Ficha Técnica del Programa presupuestario

Fecha de aprobación: 18 de diciembre de 2025

ACTIVIDADES (COMPONENTE 2)	2.1	Construcción, mejoramiento y conservación de obras viales para garantizar condiciones de movilidad continua, accesible y segura	Absoluto	Oficios de Inicio de obra y/o contrato de obra	La población y los usuarios afectados están informados y aceptan los desvíos y cierres parciales o rutas alternas durante las obras
	2.2	Ejecución de obras públicas orientadas a la construcción, rehabilitación, equipamiento y embellecimiento de espacios públicos para promover la convivencia comunitaria y bienestar	Absoluto	Oficios de Inicio de obra y/o contrato de obra	Los espacios públicos se encuentran en buenas condiciones
	2.3	Ejecución de acciones de supervisión técnica de obras públicas en el ámbito de urbanización y espacios públicos en el Municipio de Atlixco, Puebla	Absoluto	Bitácora de supervisión	No existen conflictos sociales que impidan el acceso a las obras de supervisión
ACTIVIDADES (COMPONENTE 3)	3.1	Formulación de informes técnicos sobre la planeación, programación y ejecución de proyectos de infraestructura social financiados con recursos del Fondo de Aportaciones para la Infraestructura Social Municipal (FAISMUN)	Absoluto	Informe de los proyectos planeados en el Sistema de Información del Fondo de Aportaciones para la Infraestructura Social (SIFAIS)	El Sistema de Información del Fondo de Aportaciones para la Infraestructura permite llevar a cabo la planeación de los proyectos de Infraestructura Social (SIFAIS)
	3.2	Elaboración de informes técnicos derivados de las sesiones del Comité de Planeación para el Desarrollo Municipal (COPLADEMUN), en relación con la planeación y seguimiento de proyectos de obra pública municipal	Absoluto	Informe sobre los proyectos y acciones que favorezcan el crecimiento del Ayuntamiento.	Los sistemas de registro y seguimiento de proyectos funcionan correctamente y permiten acceder a la información requerida
ACTIVIDADES (COMPONENTE 4)	4.1	Realización de acciones integrales para mejorar la operatividad del Relleno Sanitario	Absoluto	Reporte de acciones integrales	La maquinaria se encuentra en óptimas condiciones
	4.2	Ejecución de análisis referentes a lixiviados, biogás y mantos acuíferos	Absoluto	Resultados de análisis	Se cuenta con el material necesario para realizar los análisis
	4.3	Ejecución de programa de Reforestación en el Relleno Sanitario	Absoluto	Reporte de reforestación	Las condiciones del relleno sanitario permiten la reforestación
	4.4	Realización de servicios de barrido o recolección de residuos sólidos urbanos en el municipio	Absoluto	Reporte de servicios de barrido o recolección	Las condiciones permiten la ejecución de la actividad
	4.5	Realización campañas de promoción para el manejo de la aplicación RED COLECTA	Absoluto	Reporte de campaña	La ciudadanía se interesa por la aplicación



## Ficha Técnica del Programa presupuestario

Fecha de aprobación: 18 de diciembre de 2025

ACTIVIDADES (COMPONENTE 5)	5.1	Identificación de fosas para la regularización de los panteones municipales	Absoluto	Reporte de identificación de fosas	Los documentos son legibles para el procesamiento de datos
	5.2	Ejecución de mantenimientos y rehabilitación de los panteones municipales para su dignificación	Absoluto	Reporte de mantenimientos y rehabilitaciones en los panteones	Existe necesidad de mantenimiento
	5.3	Realización de mantenimientos preventivos al sistema de alumbrado público	Absoluto	Reporte de mantenimientos preventivos	Existen condiciones que permitan la seguridad de la intervención
	5.4	Instalación de aditamentos para mejora del sistema de alumbrado público	Absoluto	Reporte de la instalación de aditamentos	Existen condiciones que permitan la seguridad de la intervención
	5.5	Realización de mantenimientos a áreas verdes, parques, jardines y vialidades del municipio	Absoluto	Reporte de mantenimientos	Se cuenta con personal para la intervención de los mantenimientos
	5.6	Realización de rehabilitaciones y/o mantenimientos de áreas destinadas a actividades físicas, deportivas, artísticas y culturales	Absoluto	Reporte de rehabilitaciones y/o mantenimientos	Se cuenta con personal para la intervención de los mantenimientos
	5.7	Realización proceso cárnico en el Rastro Municipal	Absoluto	Reporte de procesos cárnico	Los ganaderos asisten al rastro para realizar su proceso
	5.8	Ejecución de capacitación	Absoluto	Reporte de capacitación	El personal asiste a la capacitación
ACTIVIDADES (COMPONENTE 6)	6.1	Implementar Programa de Valorización de Residuos Orgánicos y PET	Absoluto	Reporte de la implementación	Existen residuos orgánicos a procesar
	6.2	Gestión de instrumentos normativos que regulen el desarrollo urbano, medio ambiente y movilidad en el municipio	Absoluto	Publicación en el Periódico Oficial del Estado	Los instrumentos son susceptibles a regulación
	6.3	Intervención de puntos para la recuperación y rescate de barrancas	Absoluto	Reporte de acciones	Existen las condiciones de seguridad para intervenir las barrancas
	6.4	Realización de levantamientos topográficos catastrales de predios del Ayuntamiento	Absoluto	Plano catastral del levantamiento topográfico realizado	Las herramientas se encuentran en óptimas condiciones
	6.5	Realización de programa de rehabilitación de banquetas	Absoluto	Programa	La infraestructura a identificada se puede intervenir
	6.6	Elaboración de propuesta de una red de ciclovías	Absoluto	Anteproyecto de red de ciclovías	La infraestructura a identificada se puede intervenir









## Ficha Técnica del Programa presupuestario

Fecha de aprobación: 18 de diciembre de 2025

Costo Total del Programa	Aprobado:		Modificado:		Devengado:		Ejercido	
	\$ 177,839,863.00		\$ -		\$ -		\$ -	
Monto Especifico (de la Fuente de Financiamiento)	Fuente de Financiamiento							
	Especificar:		Especificar:		Especificar:		Especificar:	
	1.1 Recursos Fiscales; Otro	N/A	1.5 Recursos Federales; Participaciones	N/A	2.1 Recursos Federales; FORTAMUN	N/A	2.1 Recursos Federales; FISM	N/A
	\$636,100.00		\$12,545,065.50		\$56,106,167.50		\$105,876,890.00	
	Fuente de Financiamiento							
	Especificar:		Especificar:		Especificar:		Especificar:	
	2.2 Recursos Estatales; Otro	Otros Recursos						
	\$2,675,640.00		\$ -		\$ -		\$ -	

Clasificación Administrativa	Clasificación Funcional y Programática			
	Finalidad	Función	Subfunción	Programa presupuestario (letra mayúscula)
3 0 0 0 0 SECTOR PÚBLICO MUNICIPAL 3 1 0 0 0 SECTOR PÚBLICO NO FINANCIERO 3 1 1 0 0 GOBIERNO GENERAL MUNICIPAL 3 1 1 1 0 Gobierno Municipal	2	2.2	2.2.1	K

José Gerardo Sánchez Rojas  
 Secretario de Infraestructura

Israel Castro López  
 Secretario de Servicios Públicos

Catalina López Rodríguez  
 Secretaria de Desarrollo Urbano,  
 Medio Ambiente y Obras Públicas

Alejandro Sosa Hernández  
 Director de Planeación y Obras Públicas

Juan Francisco García Martínez  
 Tesorero Municipal

Ariadna Ayala Camanillo  
 Presidenta Municipal

Heracio Hernández Ramírez  
 Contralor Municipal

PÁGINA 17



Reporte:

Primer Trimestre

## Ficha Técnica del Programa presupuestario

Fecha de aprobación: 18 de diciembre de 2025

FIN

### Ficha Técnica de Seguimiento de Indicadores (FTSI)

Nombre del Municipio:	Atlixco
Resumen Narrativo de la MIR:	Fortalecer el desarrollo social municipal a través de la construcción de infraestructura pública que atienda carencias básicas en Atlixco, Puebla
Datos de Identificación del Programa Institucional	
Programa Presupuestario:	Obras, Servicios Públicos y Desarrollo Urbano con Sentido Social
Dependencia o Entidad responsable del Pp:	Secretaría de Infraestructura, Secretaría de Servicios Públicos, Secretaría de Desarrollo Urbano, Medio Ambiente y Movilidad

Datos de Identificación del Indicador					
Nombre del indicador:	Variación porcentual de ciudadanos en situación de pobreza favorecidos con infraestructura social básica y del sector educativo de la población de Atlixco			Tipo de indicador:	Estratégicos
Descripción ¿qué mide el indicador?	Mide la variación porcentual de los ciudadanos en situación de pobreza favorecidos con infraestructura social básica y del sector educativo de la población de Atlixco respecto al año anterior inmediato			Dimensión del indicador:	Eficacia
Unidad de medida:	Persona			Unidad Responsable del indicador de FIN:	Secretaría de Infraestructura
Método de cálculo o Fórmula del Indicador:	[(V1/V2) - 1] x 100	Algoritmo	Numerador (Variable 1)	Número de ciudadanos en situación de pobreza favorecidos con infraestructura social básica y educativa de la población de Atlixco en 2025	
			Denominador (Variable 2)	Número de ciudadanos en situación de pobreza favorecidos con infraestructura social básica y educativa de la población de Atlixco en 2024	
Medios de verificación de las variables					
Numerador (Variable 1)	Informe anual sobre la situación de pobreza y rezago social emitido por la Secretaría de Bienestar Federal, con relación al año transcurrido. Reporte de acciones del SIFAIS efectuadas por el Ayuntamiento de Atlixco, Puebla.				
Denominador (Variable 2)	Informe anual sobre la situación de pobreza y rezago social emitido por la Secretaría de Bienestar Federal, con relación al año transcurrido. Reporte de acciones del SIFAIS efectuadas por el Ayuntamiento de Atlixco, Puebla.				

Características del indicador	Claridad	Relevancia	Economía	Monitoreable	Adecuado	Aporte marginal
	X	X	X	X	X	X
Justificación del cumplimiento de las características CREMAA	El indicador es entendible referente a la medición	El indicador es relevante referente a lo que se pretende realizar	El indicador no conlleva costo para su medición	El indicador es medible sobre el ejercicio fiscal	El indicador se adecua con la medición de la acción	N/A

Determinación de Metas						
Línea base	Valor	Año	Periodicidad:	Anual		
	9618	2025	Sentido del indicador:	Ascendente	Comportamiento del indicador:	Ascendente
Metas Anuales						
Ejercicio fiscal:	2025	2026	2027	Acumulada (metas de la Administración)	Observaciones y/o comentarios	
Programada	9618	10580	N/A	N/A	N/A	
Realizada	N/A	N/A	N/A	N/A		

## Ficha Técnica del Programa presupuestario

Fecha de aprobación: 18 de diciembre de 2025

Programación de Metas subanuales													
Metas	1er Trimestre			2do Trimestre			3ro Trimestre			4to Trimestre			Meta Anual (acumulada)
	Ene	Feb	Mar	Abr	May	Jun	Jul	Ago	Sep	Oct	Nov	Dic	
Programada (Variable 1)												10580	10580
Programada (Variable 2)												9618	9618
Comportamiento del indicador													10%
Realizado (Variable 1)													
Realizado (Variable 2)													
Comportamiento del indicador													#¡DIV/0!
Parámetros de semaforización	Mayor a 80%	Crítico	Mayor o igual a 80% y menor a 90%	En riesgo	Mayor o igual a 90% y Menor o igual a 100%	Aceptable	Mayor a 110% y menor o igual 120%	En riesgo	Mayor a 120%	Crítico	Cumplimiento del indicador (Realizado entre lo programado)		
Explicaciones y causas de las variaciones al incumplimiento de la programación													

José Gerardo Sánchez Rojas  
Secretario de Infraestructura

Israel Castro López  
Secretario de Servicios Públicos

Catalina López Rodríguez  
Secretaria de Desarrollo Urbano, Medio Ambiente y Movilidad

Alejandro Sosa Herráiz  
Director de Planeación y Políticas Públicas

Juan Francisco García Matilla  
Tesorero Municipal

Ariadna Ayala Campanillo  
Presidenta Municipal  
Autorizó

Heraclio Hernández Ramírez  
Contralor Municipal



# Ficha Técnica del Programa presupuestario

Fecha de aprobación: 18 de diciembre de 2025

## PROPÓSITO

### Ficha Técnica de Seguimiento de Indicadores (FTSI)

Nombre del Municipio:	Atlixco
Resumen Narrativo de la MIR:	La población de Atlixco se ve beneficiada a través de la ejecución de obras públicas programadas mediante acciones de construcción, rehabilitación y mantenimiento de infraestructura en el municipio
Datos de Identificación del Programa Institucional	
Programa Presupuestario:	Obras, Servicios Públicos y Desarrollo Urbano con Sentido Social
Dependencia o Entidad responsable del Pp:	Secretaría de Infraestructura, Secretaría de Servicios Públicos, Secretaría de Desarrollo Urbano, Medio Ambiente y Movilidad

### Datos de Identificación del Indicador

Nombre del indicador:	Variación porcentual de obras ejecutadas a través de acciones de construcción, rehabilitación y mantenimiento de infraestructura pública municipal			Tipo de indicador:	Gestión
Descripción ¿qué mide el indicador?	Mide el cambio porcentual en el número de obras ejecutadas mediante acciones de construcción, rehabilitación y mantenimiento de infraestructura pública dentro del municipio, en función de las obras programadas, para evaluar el grado de cumplimiento y eficacia de la gestión de obra pública.			Dimensión del indicador:	Eficacia
Unidad de medida:	Porcentaje (%)			Unidad Responsable del indicador de PROPOSITO:	Secretaría de Infraestructura
Método de cálculo o Fórmula del Indicador:	[(V1/V2) -1] x 100	Algoritmo	Numerador (Variable 1)	Número de obras ejecutadas mediante acciones de construcción, rehabilitación y mantenimiento de infraestructura pública municipal en los distintos rubros, en 2025.	
			Denominador (Variable 2)	Número de obras programadas para ejecución mediante acciones de construcción, rehabilitación y mantenimiento de infraestructura pública municipal en los distintos rubros, en 2025.	
Medios de verificación de las variables					
Numerador (Variable 1)	Informe de obras realizadas, emitido por la Dirección de Obras Públicas				
Denominador (Variable 2)	Informe de obras programadas, emitido por la Dirección de Obras Públicas				

Características del indicador	Claridad	Relevancia	Economía	Monitoreable	Adecuado	Aporte marginal
	X	X	X	X	X	X
Justificación del cumplimiento de las características CREMAA	El indicador es entendible referente a la medición	El indicador es relevante referente a lo que se pretende realizar	El indicador no conlleva costo para su medición	El indicador es medible sobre el ejercicio fiscal	El indicador se adecua con la medición de la acción	N/A

### Determinación de Metas


Línea base	Valor	Año	Periodicidad:			
	N/A	2025	Sentido del indicador:	Ascendente	Comportamiento del indicador:	Regular
Metas Anuales						
Ejercicio fiscal:	2025	2026	2027	Acumulada (metas de la Administración)	Observaciones y/o comentarios	
Programada	0	50	N/A	N/A		
Realizada					N/A	



# Ficha Técnica del Programa presupuestario


Fecha de aprobación: 18 de diciembre de 2025

Programación de Metas subanuales													
Metas	1er Trimestre			2do Trimestre			3ro Trimestre			4to Trimestre			Meta Anual (acumulada)
	Ene	Feb	Mar	Abr	May	Jun	Jul	Ago	Sep	Oct	Nov	Dic	
Programada (Variable 1)												50	50
Programada (Variable 2)												50	50
Comportamiento del indicador													100%
Realizado (Variable 1)													0
Realizado (Variable 2)													0
Comportamiento del indicador													#¡DIV/0!
Parámetros de semaforización	Mayor a 110%	Crítico	Mayor o igual a 80% y menor a 90%	En riesgo	Mayor o igual a 80% y menor a 90%	Aceptable	Mayor a 110% y menor o igual 120%	En riesgo	Mayor a 110%	Crítico	Cumplimiento del indicador (Realizado entre lo programado)		
Explicaciones y causas de las variaciones al incumplimiento de la programación													




José Gerardo Sánchez Rojas  
Secretario de Infraestructura y Obras Públicas  
Elaboró

SECRETARÍA DE INFRAESTRUCTURA Y OBRAS PÚBLICAS  
GOBIERNO DEL ESTADO DE PUEBLA  
2024-2027




Israel Castro López  
Secretario de Servicios Públicos  
Elaboró

SECRETARÍA DE SERVICIOS PÚBLICOS  
GOBIERNO DEL ESTADO DE PUEBLA  
2024-2027




Catalina López Rodríguez  
Secretaria de Desarrollo Urbano, Medio Ambiente y Movilidad  
Elaboró

SECRETARÍA DE DESARROLLO URBANO, MEDIO AMBIENTE Y MOVILIDAD  
GOBIERNO DEL ESTADO DE PUEBLA  
2024-2027




Alejandro Sosa Hernández  
Director de Planeación y Política Pública  
Revisó

DIRECCIÓN DE PLANEACIÓN Y POLÍTICA PÚBLICA  
GOBIERNO DEL ESTADO DE PUEBLA  
2024-2027




Juan Francisco García Martínez  
Tesorero Municipal

TESORERÍA MUNICIPAL  
GOBIERNO DEL ESTADO DE PUEBLA  
2024-2027



Ariadna Ayala Camarillo  
Presidenta Municipal  
Autorizó

PRESIDENTA MUNICIPAL  
GOBIERNO DEL ESTADO DE PUEBLA  
2024-2027



Heraclio Hernández Ramírez  
Contralor Municipal

CONTRALORIA MUNICIPAL  
GOBIERNO DEL ESTADO DE PUEBLA  
2024-2027



Reporte:

Primer Trimestre

## Ficha Técnica de Seguimiento de Indicadores

Fecha de aprobación: 18 de diciembre de 2025

### COMPONENTE 1

#### Ficha Técnica de Seguimiento de Indicadores (FTSI)

Nombre del Municipio:	Atlixco					
Resumen Narrativo de la MIR:	Obras de incidencia directa como infraestructura social y educativa destinadas a disminuir el rezago social, ejecutadas					
Datos de Identificación del Programa Institucional						
Programa Presupuestario:	Obras, Servicios Públicos y Desarrollo Urbano con Sentido Social					
Unidad responsable:	Secretaría de Infraestructura, Secretaría de Servicios Públicos, Secretaría de Desarrollo Urbano, Medio Ambiente y Movilidad					
Datos de Identificación del Indicador						
Nombre del indicador:	Porcentaje de obras de infraestructura social básica y educativa ejecutadas			Tipo de indicador:	Gestión	
Descripción ¿qué mide el indicador?	Mide el porcentaje de obras de infraestructura social básica y educativa ejecutadas			Dimensión del indicador:	Eficacia	
Unidad de medida:	Obra			Unidad Responsable del indicador del Componente 1:	Dirección de Obras Públicas	
Método de cálculo o Fórmula del Indicador:	$(V1/V2) \times 100$	Algoritmo	Numerador (Variable 1)	Número de obras de infraestructura realizadas		
			Denominador (Variable 2)	Número de obras de infraestructura programadas		
Medio de verificación de las variables						
Numerador (Variable 1)	Oficios de Inicio de Obra y/o Contrato de Obra					
Numerador (Variable 2)	Oficios de Inicio de Obra y/o Contrato de Obra					
Características del indicador	Claridad	Relevancia	Economía	Monitoreable	Adecuado	Aporte marginal
	X	X	X	X	X	N/A
Justificación del cumplimiento de las características CREMAA	El indicador es entendible referente a la medición	El indicador es relevante referente a lo que se pretende realizar	El indicador no conlleva costo para su medición	El indicador es medible sobre el ejercicio fiscal	El indicador se adecua con la medición de la acción	N/A

## Ficha Técnica de Seguimiento de Indicadores

Reporte:

Primer Trimestre

Fecha de aprobación: 18 de diciembre de 2025

Determinación de Metas													
Línea base	Valor	Año	Periodicidad:	Mensual									
	25	2025	Sentido del indicador:	Descendente	Comportamiento del indicador:			Regular					
Metas Anuales													
Ejercicio fiscal:	2025	2026	2027	Acumulada			Observaciones y/o comentarios						
Programada	25	12	N/A	N/A			N/A						
Realizada													
Programación de Metas subanuales													
Metas	1er Trimestre			2do Trimestre			3ro Trimestre			4to Trimestre			Meta acumulada
	Ene	Feb	Mar	Abr	May	Jun	Jul	Ago	Sep	Oct	Nov	Dic	
Programada (Variable 1)					1	2	2	2	2	2	1		12
Programada (Variable 2)					1	2	2	2	2	2	1		12
Comportamiento del indicador													100%
Realizado (Variable 1)													0
Realizado (Variable 2)													0
Comportamiento del indicador													#DIV/0!
Parámetros de semaforización	Mayor a 80%	Crítico	Mayor o igual a 80% y menor a 90%	En riesgo	Mayor y menor a 90% y menor a 80%	Aceptable	Mayor a 110% y menor o igual 120%	En riesgo	Mayor a 110%	Crítico	Cumplimiento del indicador (Realizado entre lo programado)		



## Ficha Técnica de Seguimiento de Indicadores

Reporte:

Primer Trimestre

Fecha de aprobación: 18 de diciembre de 2025

Actividades														
Resumen Narrativo	Unidad de medida	1er Trimestre			2do Trimestre			3ro Trimestre			4to Trimestre			Meta acumulada
		Ene	Feb	Mar	Abr	May	Jun	Jul	Ago	Sep	Oct	Nov	Dic	
1.- Ejecución de 6 obras de infraestructura educativa en el Municipio de Atlixco, Puebla	Obra	Progr.					1	1	2	1	1			6
		Real.												
7.- Ejecución de 19 obras de incidencia directa como infraestructura social básica en los rubros de drenaje, agua potable, alcantarillado, electrificación y alumbrado público, en beneficio de la población del municipio de Atlixco, Puebla	Obra	Progr.			2	2	2	2	2	2	2	2	3	19
		Real.												
3.- Ejecución de 25 acciones de supervisión de obras públicas relacionadas con infraestructura social básica y educativa, en el Municipio de Atlixco, Puebla	Acción	Progr.			2	2	3	3	4	3	3	2	3	25
		Real.												

Explicaciones y causas de las variaciones al incumplimiento de la programación

  
José Gerardo Sánchez Rojas  
Secretario de Infraestructura  
SECRETARÍA DE INFRAESTRUCTURA  
ATLIXCO, PUEBLA  
2024-2027  
CAG427/2024/31/843

  
Israel Castro López  
Secretario de Servicios Públicos  
SECRETARÍA DE SERVICIOS PÚBLICOS  
ATLIXCO, PUEBLA  
2024-2027

  
Catalina López Rodríguez  
Secretaria de Desarrollo Urbano, Medio Ambiente y Movilidad  
Elaboró

  
Alejandro José de la Cruz  
Director de Planeación Urbana  
Revisó  
SECRETARÍA DE DESARROLLO URBANO,  
MEDIO AMBIENTE Y MOVILIDAD  
H. AYUNTAMIENTO CONSTITUCIONAL  
ATLIXCO, PUEBLA  
2024-2027  
CAG427/2024/SOUGRAM/144

  
Juan Francisco García Martínez  
Tesorero Municipal  
TESORERÍA MUNICIPAL  
H. AYUNTAMIENTO CONSTITUCIONAL  
ATLIXCO, PUEBLA  
2024-2027  
CAG427/2024/31/843

  
Ariadna Ayala Camacho  
Presidenta Municipal  
Autorizó  
PRESIDENTA MUNICIPAL  
H. AYUNTAMIENTO CONSTITUCIONAL  
ATLIXCO, PUEBLA  
2024-2027

  
Heraclio Hernández Martínez  
Contralor Municipal  
CONTRALORÍA MUNICIPAL  
H. AYUNTAMIENTO CONSTITUCIONAL  
ATLIXCO, PUEBLA  
2024-2027  
CAG427/2024/31/843



COMPONENTE 2

Ficha Técnica de Seguimiento de Indicadores (FTSI)

Nombre del Municipio:	Atlixco
Resumen Narrativo de la MIR:	Infraestructura orientada a la urbanización, movilidad y mejoramiento de espacios públicos sustentables, ejecutada
Datos de identificación del Programa Institucional	
Programa Presupuestario:	Obras, Servicios Públicos y Desarrollo Urbano con Sentido Social
Unidad responsable:	Secretaría de Infraestructura, Secretaría de Servicios Públicos, Secretaría de Desarrollo Urbano, Medio Ambiente y Movilidad

Datos de identificación del Indicador					
Nombre del indicador:	Porcentaje de urbanización promovida por sustentabilidad			Tipo de indicador:	Gestión
Descripción ¿qué mide el indicador?	Mide el porcentaje de urbanización promovida por sustentabilidad			Dimensión del indicador:	Eficacia
Unidad de medida:	Obra			Unidad Responsable del indicador del Componente 2:	Dirección de Obras Públicas
Método de cálculo o Fórmula del Indicador:	(V1/V2) x 100	Algoritmo	Numerador (Variable 1)	Número de obras de urbanización y espacios públicos realizados	
			Denominador (Variable 2)	Número de obras de urbanización y espacios públicos programados	
Medio de verificación de las variables					
Numerador (Variable 1)	Oficios de Inicio de Obra y/o Contrato de Obra				
Numerador (Variable 2)	Oficios de Inicio de Obra y/o Contrato de Obra				

Características del indicador	Claridad	Relevancia	Economía	Monitoreable	Adecuado	Aporte marginal
	X	X	X	X	X	N/A
Justificación del cumplimiento de las características CREMAA	El indicador es entendible referente a la medición	El indicador es relevante referente a lo que se pretende realizar	El indicador no conlleva costo para su medición	El indicador es medible sobre el ejercicio fiscal	El indicador se adecua con la medición de la acción	N/A



Determinación de Metas						
Línea base	Valor	Año	Periodicidad:	Mensual		
	37	2025	Sentido del indicador:	Ascendente	Comportamiento del indicador:	Regular
Metas Anuales						
Ejercicio fiscal:	2025	2026	2027	Acumulada	Observaciones y/o comentarios	
Programada	37	38	N/A	N/A	N/A	
Realizada						

Programación de Metas subanuales													
Metas	1er Trimestre			2do Trimestre			3ro Trimestre			4to Trimestre			Meta acumulada
	Ene	Feb	Mar	Abr	May	Jun	Jul	Ago	Sep	Oct	Nov	Dic	
Programada (Variable 1)				4	5	4	5	4	4	5	4	3	38
Programada (Variable 2)				4	5	4	5	4	4	5	4	3	38
Comportamiento del indicador													100%
Realizado (Variable 1)													
Realizado (Variable 2)													
Comportamiento del indicador													#DIV/0!
Parámetros de semaforización	Menor a 60%	Critico	Mayor o igual a 80% y menor a 90%	En riesgo	Mayor o igual a 90% y menor a 100%	Aceptable	Mayor a 110% y menor o igual 120%	En riesgo	Mayor a 120%	Critico	Cumplimiento del indicador (Realizado entre lo programado)		



Resumen Narrativo	Unidad de medida	Actividades													
		1er Trimestre			2do Trimestre			3ro Trimestre			4to Trimestre			Meta acumulada	
			Ene	Feb	Mar	Abr	May	Jun	Jul	Ago	Sep	Oct	Nov		Dic
1 - Construcción, mejoramiento y conservación de 35 obras viales para garantizar condiciones de movilidad continua, accesible y segura	Obra	Progr.				4	4	4	4	4	4	4	4	3	35
		Real.													
2 - Ejecución de 3 obras públicas orientadas a la construcción, rehabilitación, equipamiento y embellecimiento de espacios públicos para promover la convivencia comunitaria y bienestar	Obra	Progr.					1		1			1			3
		Real.													
3.- Ejecución de 38 acciones de supervisión técnica de obras públicas en el ámbito de urbanización y espacios públicos en el Municipio de Atlixco, Puebla	Acción	Progr.				4	5	4	5	4	4	5	4	3	38
		Real.													

Explicaciones y causas de las variaciones al cumplimiento de la programación



José Gerardo Sánchez Rodríguez  
Secretario de Infraestructura y Movilidad



Israel Castro López  
Secretario de Servicios Públicos



Catalina López Rodríguez  
Secretaria de Desarrollo Urbano, Medio Ambiente y Movilidad



Alejandro Sosa Hernández  
Director de Planeación y Políticas Públicas



Juan Francisco García Martínez  
Tesorero Municipal



Ariadna Ayala Camarillo  
Presidenta Municipal



Heracio Hernández Ramírez  
Contralor Municipal



CONTRALORÍA MUNICIPAL



AYUNTAMIENTO CONSTITUCIONAL  
ATLIXCO, PUEBLA  
2024-2027



AYUNTAMIENTO CONSTITUCIONAL  
ATLIXCO, PUEBLA  
2024-2027



AYUNTAMIENTO CONSTITUCIONAL  
ATLIXCO, PUEBLA  
2024-2027




AYUNTAMIENTO CONSTITUCIONAL  
ATLIXCO, PUEBLA  
2024-2027

COMPONENTE 3

Ficha Técnica de Seguimiento de Indicadores (FTSI)

Nombre del Municipio:	Atlixco					
Resumen Narrativo de la MIR:	Planeación y programación de inversiones dirigidas al desarrollo social del municipio, realizadas					
Datos de Identificación del Programa Institucional						
Programa Presupuestario:	Obras, Servicios Públicos y Desarrollo Urbano con Sentido Social					
Unidad responsable:	Secretaría de Infraestructura, Secretaría de Servicios Públicos, Secretaría de Desarrollo Urbano, Medio Ambiente y Movilidad					
Datos de Identificación del Indicador						
Nombre del indicador:	Porcentaje de informes sobre las obras financiadas con el FAISMUN			Tipo de indicador:	Gestión	
Descripción ¿qué mide el indicador?	Mide el porcentaje de informes sobre las obras financiadas con el FAISMUN			Dimensión del indicador:	Eficacia	
Unidad de medida:	Informe			Unidad Responsable del indicador del Componente 3:	Secretaría de Infraestructura	
Método de cálculo o Fórmula del Indicador:	(V1/V2) x 100	Algoritmo	Numerador (Variable 1)	Informe técnico de los proyectos financiados con FAISMUN		
			Denominador (Variable 2)	Informe técnico de los proyectos capturados en el sistema SIFAIS		
Medio de verificación de las variables						
Numerador (Variable 1)	Informe trimestral del Fondo de Aportaciones para la Infraestructura Social (SIFAIS)					
Numerador (Variable 2)	Informe trimestral del Fondo de Aportaciones para la Infraestructura Social (SIFAIS)					
Características del indicador	Claridad	Relevancia	Economía	Monitoreable	Adecuado	Aporte marginal
	X	X	X	X	X	N/A
Justificación del cumplimiento de las características CREMAA	El indicador es entendible referente a la medición	El indicador es relevante referente a lo que se pretende realizar	El indicador no conlleva costo para su medición	El indicador es medible sobre el ejercicio fiscal	El indicador se adecua con la medición de la acción	N/A





# Ficha Técnica de Seguimiento de Indicadores

Reporte:

Primer Trimestre

Fecha de aprobación: 18 de diciembre de 2025

Determinación de Metas													
Línea base	Valor	Año	Periodicidad:	Trimestral									
	4	2025	Sentido del indicador:	Ascendente	Comportamiento del indicador:		Regular						
Metas Anuales													
Ejercicio fiscal:	2025	2026	2027	Acumulada		Observaciones y/o comentarios							
Programada	4	4	N/A	0		N/A							
Realizada													
Programación de Metas subanuales													
Metas	1er Trimestre			2do Trimestre			3ro Trimestre			4to Trimestre			Meta acumulada
	Ene	Feb	Mar	Abr	May	Jun	Jul	Ago	Sep	Oct	Nov	Dic	
Programada (Variable 1)			1			1			1			1	4
Programada (Variable 2)			1			1			1			1	4
Cumplimiento del indicador													100%
Realizado (Variable 1)													
Realizado (Variable 2)													
Cumplimiento del indicador													#DIV/0!
Parámetros de semaforización	Menor a 80%	Crítico	Mayor o igual a 80% y menor a 90%	En riesgo	Mayor o igual a 90% y Menor o igual a 100%	Aceptable	Mayor a 110% y menor o igual 120%	En riesgo	Mayor a 130%	Crítico	Cumplimiento del indicador (Realizado entre lo programado)		



## Ficha Técnica de Seguimiento de Indicadores

Reporte:

Primer Trimestre

Fecha de aprobación: 18 de diciembre de 2025

Actividades														
Resumen Narrativo	Unidad de medida	1er Trimestre			2do Trimestre			3ro Trimestre			4to Trimestre			Meta acumulada
		Ene	Feb	Mar	Abr	May	Jun	Jul	Ago	Sep	Oct	Nov	Dic	
1.- Formulación de 4 informes técnicos sobre la planeación, programación y ejecución de proyectos de infraestructura social financiados con recursos del Fondo de Aportaciones para la Infraestructura Social Municipal (FAISMUN)	Informe	Progr.		1			1			1			1	4
		Real.												
2.- Elaboración de 4 informes técnicos derivados de las sesiones del Comité de Planeación para el Desarrollo Municipal (COPLADEMUN), en relación con la planeación y seguimiento de proyectos de obra pública municipal	Informe	Progr.		1			1			1			1	4
		Real.												

Explicaciones y causas de las variaciones al cumplimiento de la programación

  
José Gerardo Sánchez Rojas  
Secretario de Infraestructura

  
Israel Castro López  
Secretario de Servicios Públicos  
Elaboró.

  
Catalina López Rodríguez  
Secretaria de Desarrollo Urbano, Medio Ambiente y Movilidad  
Elaboró.

  
Alejandro Sosa Hernández  
Director de Planeación y Políticas Públicas  
Revisó.

  
Juan Francisco Gálvez Martínez  
Tesorero Municipal

  
Ariadna Ayala Gamarrillo  
Presidenta Municipal  
Autorizó.

  
Heracio Hernández Ramírez  
Contralor Municipal

  
AYUNTAMIENTO CONSTITUCIONAL  
ATLIXCO, PUEBLA  
2024-2027

  
AYUNTAMIENTO CONSTITUCIONAL  
ATLIXCO, PUEBLA  
2024-2027

  
AYUNTAMIENTO CONSTITUCIONAL  
ATLIXCO, PUEBLA  
2024-2027

  
AYUNTAMIENTO CONSTITUCIONAL  
ATLIXCO, PUEBLA  
2024-2027

  
AYUNTAMIENTO CONSTITUCIONAL  
ATLIXCO, PUEBLA  
2024-2027

  
AYUNTAMIENTO CONSTITUCIONAL  
ATLIXCO, PUEBLA  
2024-2027

  
AYUNTAMIENTO CONSTITUCIONAL  
ATLIXCO, PUEBLA  
2024-2027

  
AYUNTAMIENTO CONSTITUCIONAL  
ATLIXCO, PUEBLA  
2024-2027

  
AYUNTAMIENTO CONSTITUCIONAL  
ATLIXCO, PUEBLA  
2024-2027

  
AYUNTAMIENTO CONSTITUCIONAL  
ATLIXCO, PUEBLA  
2024-2027

  
AYUNTAMIENTO CONSTITUCIONAL  
ATLIXCO, PUEBLA  
2024-2027

## COMPONENTE 4

### Ficha Técnica de Seguimiento de Indicadores (FTSI)

Nombre del Municipio:	Atlixco					
Resumen Narrativo de la MIR:	Plan de trabajo de Relleno Sanitario, actualizado					
Datos de Identificación del Programa Institucional						
Programa Presupuestario:	Obras, Servicios Públicos y Desarrollo Urbano con Sentido Social					
Unidad responsable:	Secretaría de Infraestructura, Secretaría de Servicios Públicos, Secretaría de Desarrollo Urbano, Medio Ambiente y Movilidad					
Datos de Identificación del Indicador						
Nombre del indicador:	Porcentaje del plan de trabajo de Relleno sanitario actualizado			Tipo de indicador:	Gestión	
Descripción ¿qué mide el indicador?	El indicador mide el porcentaje del programa para la operación del Relleno Sanitario que fue actualizado con base en la operatividad			Dimensión del indicador:	Eficacia	
Unidad de medida:	Programa			Unidad Responsable del indicador del Componente 4:	Secretaría de Servicios Públicos	
Método de cálculo o Fórmula del Indicador:	$(V1/V2) \times 100$	Algoritmo	Numerador (Variable 1)	Plan de trabajo a actualizar		
			Denominador (Variable 2)	Plan de trabajo actualizado		
Medio de verificación de las variables						
Numerador (Variable 1)	Plan de trabajo actualizado					
Numerador (Variable 2)	Plan de trabajo actualizado					
Características del indicador	Claridad	Relevancia	Economía	Monitoreable	Adecuado	Aporte marginal
	X	X	X	X	X	N/A
Justificación del cumplimiento de las características CREMAA	El indicador es entendible referente a la medición	El indicador es relevante referente a lo que se pretende realizar	El indicador no conlleva costo para su medición	El indicador es medible sobre el ejercicio fiscal	El indicador se adecua con la medición de la acción	N/A




## Ficha Técnica de Seguimiento de Indicadores

Reporte:

Primer Trimestre

Fecha de aprobación: 18 de diciembre de 2025

Determinación de Metas													
Línea base	Valor			Año		Periodicidad:		Anual					
	1.00			2026		Sentido del indicador:		Ascendente		Comportamiento del indicador:		Regular	
Metas Anuales													
Ejercicio fiscal:	2025			2026		2027		Acumulada			Observaciones y/o comentarios		
Programada	N/A			1		1		1			El indicador es de nueva creación, mismo que se alinea a lo establecido en la línea de acción 2.2.3 del Plan Municipal de Desarrollo		
Realizada													
Programación de Metas subanuales													
Metas	1er Trimestre			2do Trimestre			3ro Trimestre			4to Trimestre			Meta acumulada
	Ene	Feb	Mar	Abr	May	Jun	Jul	Ago	Sep	Oct	Nov	Dic	
Programada (Variable 1)												1	1
Programada (Variable 2)												1	1
Comportamiento del indicador													100%
Realizado (Variable 1)													
Realizado (Variable 2)													
Comportamiento del indicador													#¡DIV/0!
Parámetros de semaforización	Mayor a 20%	Crítico	Mayor o igual a 80% y menor a 90%	En riesgo	Mayor o igual a 90% y menor o igual a 100%	Aceptable	Mayor a 110% y menor o igual 120%	En riesgo	Mayor a 120%	Crítico	Cumplimiento del indicador (Realizado entre lo programado)		





## Ficha Técnica de Seguimiento de Indicadores

Reporte:

Primer Trimestre

Fecha de aprobación: 18 de diciembre de 2025

Actividades															
Resumen Narrativo	Unidad de medida	1er Trimestre			2do Trimestre			3ro Trimestre			4to Trimestre			Meta acumulada	
		Ene		Feb	Mar	Abr	May	Jun	Jul	Ago	Sep	Oct	Nov		Dic
1 - Realización de 242 acciones integrales para mejorar la operatividad del Relleno Sanitario	Acción	Progr.	21	20	20	20	20	20	21	20	20	20	20	20	242
		Real.													
2 - Ejecución de 8 análisis referentes a lixiviados, biogás y mantos acuíferos	Análisis	Progr.			2			2			2			2	8
		Real.													
3 - Ejecución de 1 programa de Reforestación en el Relleno Sanitario	Programa	Progr.						1							1
		Real.													
4 - Realización de 804 servicios de barrido o recolección de residuos sólidos urbanos en el municipio	Servicio	Progr.	67	67	67	67	67	67	67	67	67	67	67	67	804
		Real.													
5 - Realización de 4 campañas de promoción para el manejo de la aplicación RED COLECTA	Servicio	Progr.			1			1			1			1	4
		Real.													

Explicaciones y causas de las variaciones al incumplimiento de la programación



José Gerardo Sánchez Rojas  
Secretario de Infraestructura



Israel Castro López  
Secretario de Servicios Públicos  
Elaboró



Catalina López Rodríguez  
Secretaria de Desarrollo Urbano,  
Medio Ambiente y Movilidad  
Elaboró



Alejandro Sosa Beltrán  
Director de Planeación y Políticas Públicas  
Revisó



Juan Francisco García Martínez  
Tesorero Municipal



Ariadna Ayala Gamallo  
Presidenta Municipal  
Autorizó



Heradio Hernández Ramírez  
Contralor Municipal



Heradio Hernández Ramírez  
Contralor Municipal



AYUNTAMIENTO CONSTITUCIONAL  
ATLIXCO, PUEBLA  
2024-2027



AYUNTAMIENTO CONSTITUCIONAL  
ATLIXCO, PUEBLA  
2024-2027



AYUNTAMIENTO CONSTITUCIONAL  
ATLIXCO, PUEBLA  
2024-2027



AYUNTAMIENTO CONSTITUCIONAL  
ATLIXCO, PUEBLA  
2024-2027



AYUNTAMIENTO CONSTITUCIONAL  
ATLIXCO, PUEBLA  
2024-2027



AYUNTAMIENTO CONSTITUCIONAL  
ATLIXCO, PUEBLA  
2024-2027



AYUNTAMIENTO CONSTITUCIONAL  
ATLIXCO, PUEBLA  
2024-2027



AYUNTAMIENTO CONSTITUCIONAL  
ATLIXCO, PUEBLA  
2024-2027

COMPONENTE 5

Ficha Técnica de Seguimiento de Indicadores (FTSI)

Nombre del Municipio:	Atlixco
Resumen Narrativo de la MIR:	Espacios públicos, dignificados
Datos de Identificación del Programa Institucional	
Programa Presupuestario:	Obras, Servicios Públicos y Desarrollo Urbano con Sentido Social
Unidad responsable:	Secretaría de Infraestructura, Secretaría de Servicios Públicos, Secretaría de Desarrollo Urbano, Medio Ambiente y Movilidad

Datos de Identificación del Indicador			
Nombre del indicador:	Porcentaje de espacios públicos dignificados	Tipo de indicador:	Gestión
Descripción ¿qué mide el indicador?	El indicador mide el número de espacios públicos intervenidos para su dignificación	Dimensión del indicador:	Eficacia
Unidad de medida:	Espacios públicos intervenidos	Unidad Responsable del indicador del Componente 5:	Secretaría de Servicios Públicos
Método de cálculo o Fórmula del indicador:	$(V1/V2) \times 100$	Algoritmo	Numerador (Variable 1)
			Denominador (Variable 2)
			Espacios públicos a intervenir
			Espacios públicos intervenidos
Medio de verificación de las variables			
Numerador (Variable 1)	Informe acerca de los espacios públicos intervenidos		
Numerador (Variable 2)	Informe acerca de los espacios públicos intervenidos		

Características del indicador	Claridad	Relevancia	Economía	Monitoreable	Adecuado	Aporte marginal
	X	X	X	X	X	N/A
Justificación del cumplimiento de las características CREMAA	El indicador es entendible referente a la medición	El indicador es relevante referente a lo que se pretende realizar	El indicador no conlleva costo para su medición	El indicador es medible sobre el ejercicio fiscal	El indicador se adecua con la medición de la acción	N/A

Determinación de Metas						
Línea base	Valor	Año	Periodicidad:	Anual		
	N/A	2025	Sentido del indicador:	Ascendente	Comportamiento del indicador:	Regular
Metas Anuales						
Ejercicio fiscal:	2025	2026	2027	Acumulada	Observaciones y/o comentarios	
Programada	N/A	200			El indicador es de nueva creación	
Realizada						

Programación de Metas subanuales														
Metas	1er Trimestre			2do Trimestre			3ro Trimestre			4to Trimestre			Meta acumulada	
	Ene	Feb	Mar	Abr	May	Jun	Jul	Ago	Sep	Oct	Nov	Dic		
Programada (Variable 1)						100						100	200	
Programada (Variable 2)						100						100	200	
Comportamiento del indicador													100%	
Realizado (Variable 1)													0	
Realizado (Variable 2)													0	
Comportamiento del indicador													#¡DIV/0!	
Parámetros de semaforización	Menor a 10%	Crítico	Mayor o igual a 80% y menor a 90%	En riesgo	Mayor o igual a 90% y menor o igual a 100%	Aceptable	Mayor a 110% y menor o igual 120%	En riesgo	Mayor a 130%	Crítico	Cumplimiento del indicador (Realizado entre lo programado)			
Actividades														
Resumen Narrativo	Unidad de medida	1er Trimestre			2do Trimestre			3ro Trimestre			4to Trimestre			Meta acumulada
		Ene	Feb	Mar	Abr	May	Jun	Jul	Ago	Sep	Oct	Nov	Dic	
1.- Identificación de 48 fosas para la regularización de los panteones municipales	Regularización	Progr.	4	4	4	4	4	4	4	4	4	4	4	48
		Real.												
2.- Ejecución de 12 mantenimientos y rehabilitación de los panteones municipales para su dignificación	Mantenimiento	Progr.	1	1	1	1	1	1	1	1	1	1	1	12
		Real.												
3.- Realización de 2400 mantenimientos preventivos al sistema de alumbrado público	Mantenimiento	Progr.	200	200	200	200	200	200	200	200	200	200	200	2400
		Real.												
4.- Instalación de 1800 aditamentos para mejora del sistema de alumbrado público	Instalación	Progr.	150	150	150	150	150	150	150	150	150	150	150	1800
		Real.												



5.- Realización de 1320 mantenimientos a áreas verdes, parques, jardines y vialidades del municipio	Mantenimiento	Progr.	110	110	110	110	110	110	110	110	110	110	110	110	1320
		Real.													
6.- Realización de 4 rehabilitaciones y/o mantenimientos de áreas destinadas a actividades físicas, deportivas, artísticas y culturales	Rehabilitación / mantenimiento	Progr.		1				1			1			1	4
		Real.													
7.- Realización de 21600 procesos cárnicos en el Rastro Municipal	Proceso	Progr.	1800	1800	1800	1800	1800	1800	1800	1800	1800	1800	1800	1800	21600
		Real.													
8.- Ejecución de 1 capacitación	Capacitación	Progr.						1							1
		Real.													

Explicaciones y causas de las variaciones al cumplimiento de la programación

  
José Gerardo Sánchez Rodríguez  
Secretario de Infraestructura  
Elaboró

  
Israel Castro López  
Secretario de Servicios Públicos  
Elaboró

  
Catalina López Rodríguez  
Secretaria de Desarrollo Urbano, Medio Ambiente y Movilidad.  
Elaboró

  
Alejandro Sosa Hernández  
Director de Planeación  
Revisó

  
Juan Francisco García Martínez  
Tesorero Municipal

**TESORERÍA MUNICIPAL**  
II. AYUNTAMIENTO CONSTITUCIONAL  
ATLIXCO, PUEBLA  
2024-2027

  
Ariadna Ayala Camarillo  
Presidenta Municipal  
Autorizó

**SECRETARÍA MUNICIPAL**  
II. AYUNTAMIENTO CONSTITUCIONAL  
ATLIXCO, PUEBLA  
2024-2027

  
Heracio Hernández Romero  
Contralor Municipal

**CONTRALORIA MUNICIPAL**  
II. AYUNTAMIENTO CONSTITUCIONAL  
ATLIXCO, PUEBLA  
2024-2027

  
Alejandro Sosa Hernández  
Director de Planeación  
Revisó

**DIRECCIÓN DE PLANEACIÓN Y POLÍTICAS PÚBLICAS**  
II. AYUNTAMIENTO CONSTITUCIONAL  
ATLIXCO, PUEBLA  
2024-2027



COMPONENTE 6

Ficha Técnica de Seguimiento de Indicadores (FTSI)

Nombre del Municipio:	Atlixco
Resumen Narrativo de la MIR:	Accesibilidad para la población vulnerable, implementada
Datos de Identificación del Programa Institucional	
Programa Presupuestario:	Obras, Servicios Públicos y Desarrollo Urbano con Sentido Social
Unidad responsable:	Secretaría de Infraestructura, Secretaría de Servicios Públicos, Secretaría de Desarrollo Urbano, Medio Ambiente y Movilidad

Datos de Identificación del Indicador					
Nombre del indicador:	Porcentaje de etapas de proyecto para identificación de espacios públicos con necesidades de inclusión y multifuncionalidad			Tipo de indicador:	Gestión
Descripción ¿qué mide el indicador?	El indicador mide el porcentaje de avance en la elaboración de un proyecto destinado a identificar espacios públicos que requieren adecuaciones para mejorar su inclusión, accesibilidad universal y multifuncionalidad, para generar información técnica que respalda futuras propuestas de intervención.			Dimensión del indicador:	Eficacia
Unidad de medida:	Puntos de accesibilidad			Unidad Responsable del indicador del Componente 5:	Secretaría de Desarrollo Urbano, Medio Ambiente y Movilidad
Método de cálculo o Fórmula del Indicador:	(V1/V2)x100	Algoritmo	Numerador (Variable 1)	Número de etapas programadas	
			Denominador (Variable 2)	Número de etapas elaboradas	
Medio de verificación de las variables					
Numerador (Variable 1)	Proyecto por etapas de Identificación de Espacios Públicos con Necesidades de Inclusión y Multifuncionalidad programado				
Numerador (Variable 2)	Proyecto por etapas de Identificación de Espacios Públicos con Necesidades de Inclusión y Multifuncionalidad elaborado				

Características del indicador	Claridad	Relevancia	Economía	Monitoreable	Adecuado	Aporte marginal
	X	X	X	X	X	N/A
Justificación del cumplimiento de las características CREMAA	El indicador es entendible referente a la medición	El indicador es relevante referente a lo que se pretende realizar	El indicador no conlleva costo para su medición	El indicador es medible sobre el ejercicio fiscal	El indicador se adecua con la medición de la acción	N/A

Determinación de Metas						
Línea base	Valor	Año	Periodicidad:	Trimestral		
	N/A	N/A	Sentido del indicador:	Ascendente	Comportamiento del indicador:	Ascendente
Metas Anuales						
Ejercicio fiscal:	2025	2026	2027	Acumulada	Observaciones y/o comentarios	
Programada	N/A	N/A			El indicador es de nueva creación	
Realizada	N/A					



# Ficha Técnica de Seguimiento de Indicadores

Reporte:

Primer Trimestre


Fecha de aprobación: 18 de diciembre de 2025

Programación de Metas subanuales													
Metas	1er Trimestre			2do Trimestre			3ro Trimestre			4to Trimestre			Meta acumulada
	Ene	Feb	Mar	Abr	May	Jun	Jul	Ago	Sep	Oct	Nov	Dic	
Programada (Variable 1)			1			1			1			1	4
Programada (Variable 2)			1			1			1			1	4
Comportamiento del indicador													100%
Realizado (Variable 1)													
Realizado (Variable 2)													
Comportamiento del indicador													#¡DIV/0!
Parámetros de semaforización	Menor a 100%	Crítico	Mayor o igual a 80% y menor a 90%	En riesgo	Mayor o igual a 100% y Menor o igual a 120%	Aceptable	Mayor a 110% y menor o igual 120%	En riesgo	Mayor a 120%	Crítico	Cumplimiento del indicador (Realizado entre lo programado)		

Actividades															
Resumen Narrativo	Unidad de medida		1er Trimestre			2do Trimestre			3ro Trimestre			4to Trimestre			Meta acumulada
			Ene	Feb	Mar	Abr	May	Jun	Jul	Ago	Sep	Oct	Nov	Dic	
1.- Implementar 1 Programa de Valorización de Residuos Orgánicos y PET	Reporte	Progr.											1	1	
		Real.													
2.- Gestión de 5 instrumentos normativos que regulen el desarrollo urbano, medio ambiente y movilidad en el Municipio	Publicación	Progr.											5	5	
		Real.													
3.- Intervención de 4 puntos para la recuperación y rescate de barrancas	Reporte	Progr.											4	4	
		Real.													
4.- Realización de 12 levantamientos topográficos catastrales de predios del Ayuntamiento	Levantamiento	Progr.	1	1	1	1	1	1	1	1	1	1	1	12	
		Real.													

5 - Realización de 1 programa de rehabilitación de banquetas	Programa	Progr.													1	1
		Real.														
6 - Elaboración de 1 propuesta de una red de ciclovías	Anteproyecto	Progr.													1	1
		Real.														

Explicaciones y causas de las variaciones al cumplimiento de la programación

  
José Gerardo Sánchez Rojas  
Secretaría de Urbanismo,  
Elaboró  
EL AYUNTAMIENTO CONSTITUCIONAL  
ATLIXCO, PUEBLA  
2024-2027  
302427/2024/211349

  
Israel Castro López  
Secretaría de Servicios Públicos  
Elaboró  
EL AYUNTAMIENTO CONSTITUCIONAL  
ATLIXCO, PUEBLA  
2024-2027  
302427/2024/209122

  
Catalina López Rodríguez  
Secretaría de Desarrollo Urbano, Medio Ambiente  
y Movilidad,  
Elaboró  
SECRETARÍA DE DESARROLLO URBANO,  
MEDIO AMBIENTE Y MOVILIDAD  
EL AYUNTAMIENTO CONSTITUCIONAL  
ATLIXCO, PUEBLA  
2024-2027  
302427/2024/209525

  
Alejandro Sosa  
Director de Planeación y Políticas,  
Revisó  
DIRECCIÓN DE PLANEACIÓN Y  
POLÍTICAS PÚBLICAS  
EL AYUNTAMIENTO CONSTITUCIONAL  
ATLIXCO, PUEBLA  
2024-2027  
302427/2024/209525

  
Juan Francisco García Martínez  
Tesorero Municipal  
TESORERÍA MUNICIPAL  
EL AYUNTAMIENTO CONSTITUCIONAL  
ATLIXCO, PUEBLA  
2024-2027  
302427/2024/209525

  
Ariadna Ayala Camarillo  
Presidenta Municipal  
Autorizó  
PRESIDENTA MUNICIPAL  
EL AYUNTAMIENTO CONSTITUCIONAL  
ATLIXCO, PUEBLA  
2024-2027  
302427/2024/209525

  
Heraclio Hernández Ramírez  
Contralor Municipal  
CONTRALORIA MUNICIPAL  
EL AYUNTAMIENTO CONSTITUCIONAL  
ATLIXCO, PUEBLA  
2024-2027  
302427/2024/209525